



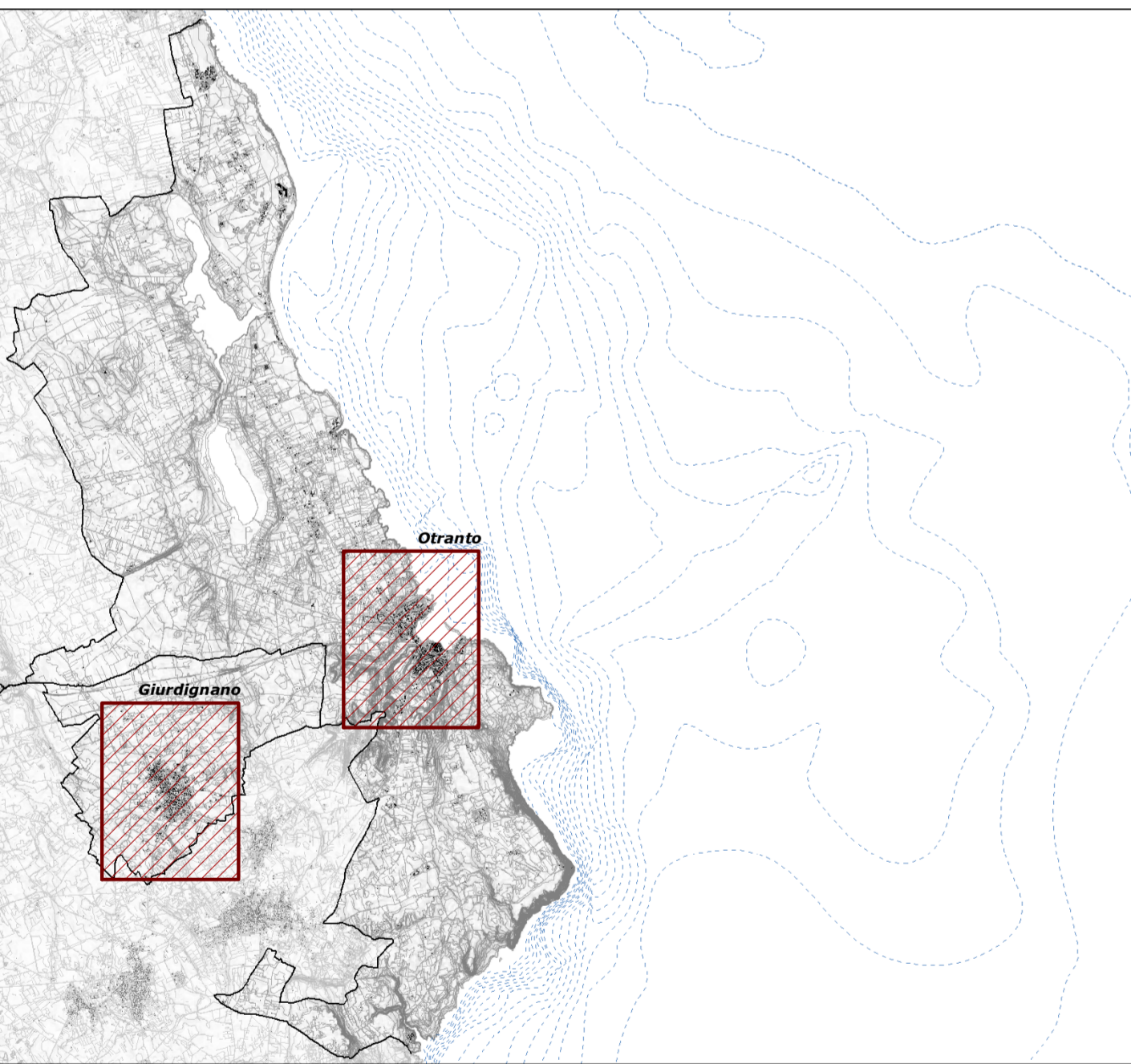
7.2 Stato di attuazione della pianificazione urbanistica 1:5.000

Sindaco di Otranto: Dott. Luciano Cariddi
Assessore all'Urbanistica: Dott. Michele Tenore
RUP: Ing. Emanuele M. Maggiali

Gruppo di progettazione multidisciplinare
Coordinamento generale
Pianificazione Urbanistica
Prof. Arch. Gianluigi Nigro (Coordinatore)
Prof. Arch. Francesca Calace
Arch. Francesco Nigro (Coordinatore da Aprile 2012)
Progettazione Urbana
Prof. Arch. Francesco Cellini
Ufficio di Piano
Coordinatore
Arch. Roberto Campa
Componenti
Dott. Pian.Terr. Massimo D'Ambrosio
Arch. Serena Rosati
Collaboratrice
Arch. Sara Tortorella

Sindaco di Giurdignano: Avv. Monica Laura Gravante
Assessore all'Urbanistica: Avv. Agostino Rizzo
RUP: Arch. Giuseppe Russo

Consulenti specialisti
Aspetti del territorio agro-forestale
Prof. Giovanni Sanasi
Dott. Giuseppe Colangelo
Dott. Raffaele Laforzeza
(Dipartimento di Scienze delle Produzioni Vegetali - Università degli Studi di Bari)
Aspetti geologici e idrografici
Dott. Antonio Marte
Valutazione ambientale strategica
Ing. Riccardo Bandello
Ing. Tommaso Farenga

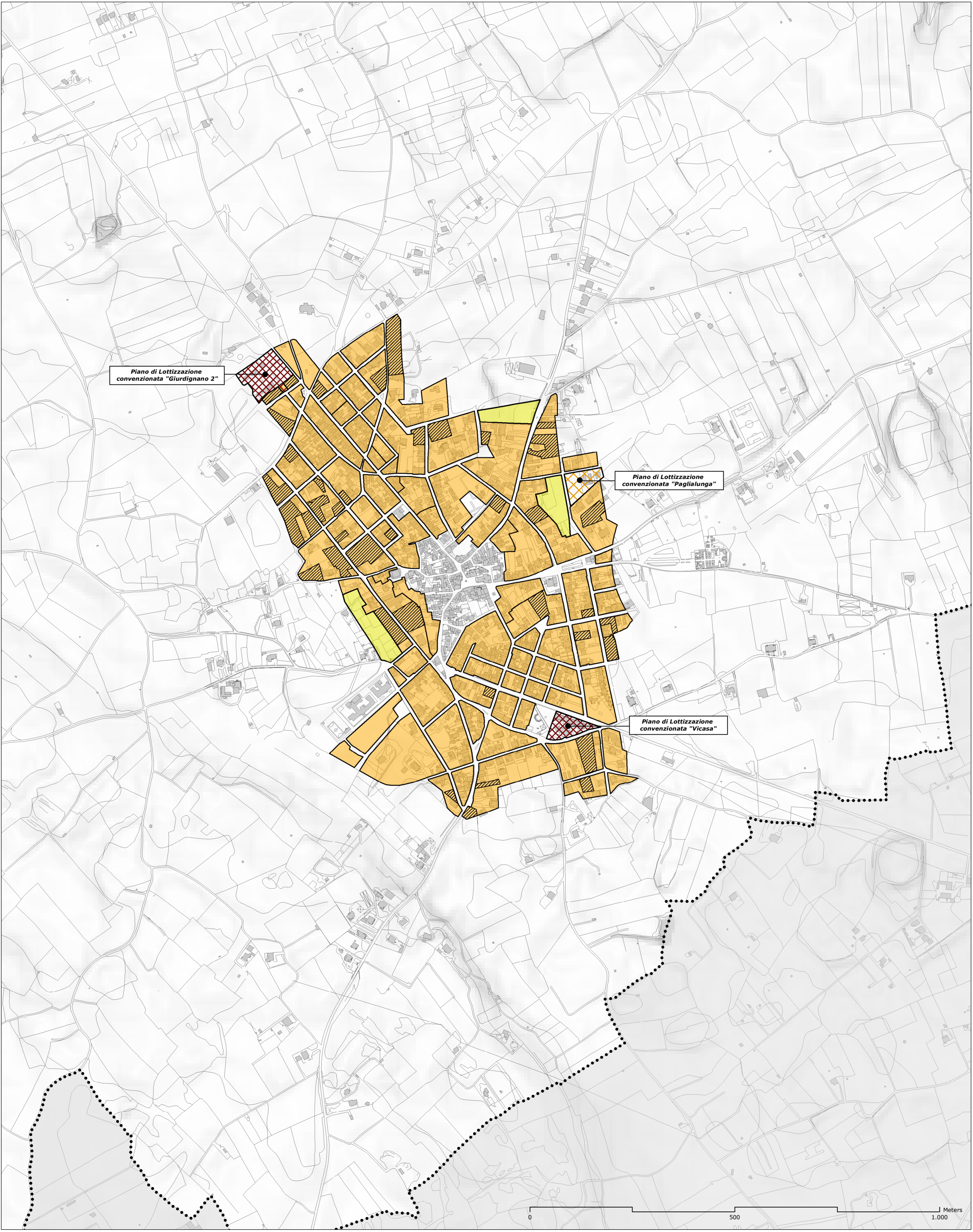


STATO DI ATTUAZIONE DELLA PIANIFICAZIONE URBANISTICA

- Zonizzazione PRG: Zone B
- Lotti liberi in zona B (Giurdignano)
- Zonizzazione PRG: Zone C
- Lottizzazioni completate
- Lottizzazioni in corso di completamento (90%)
- Lottizzazioni in corso di realizzazione

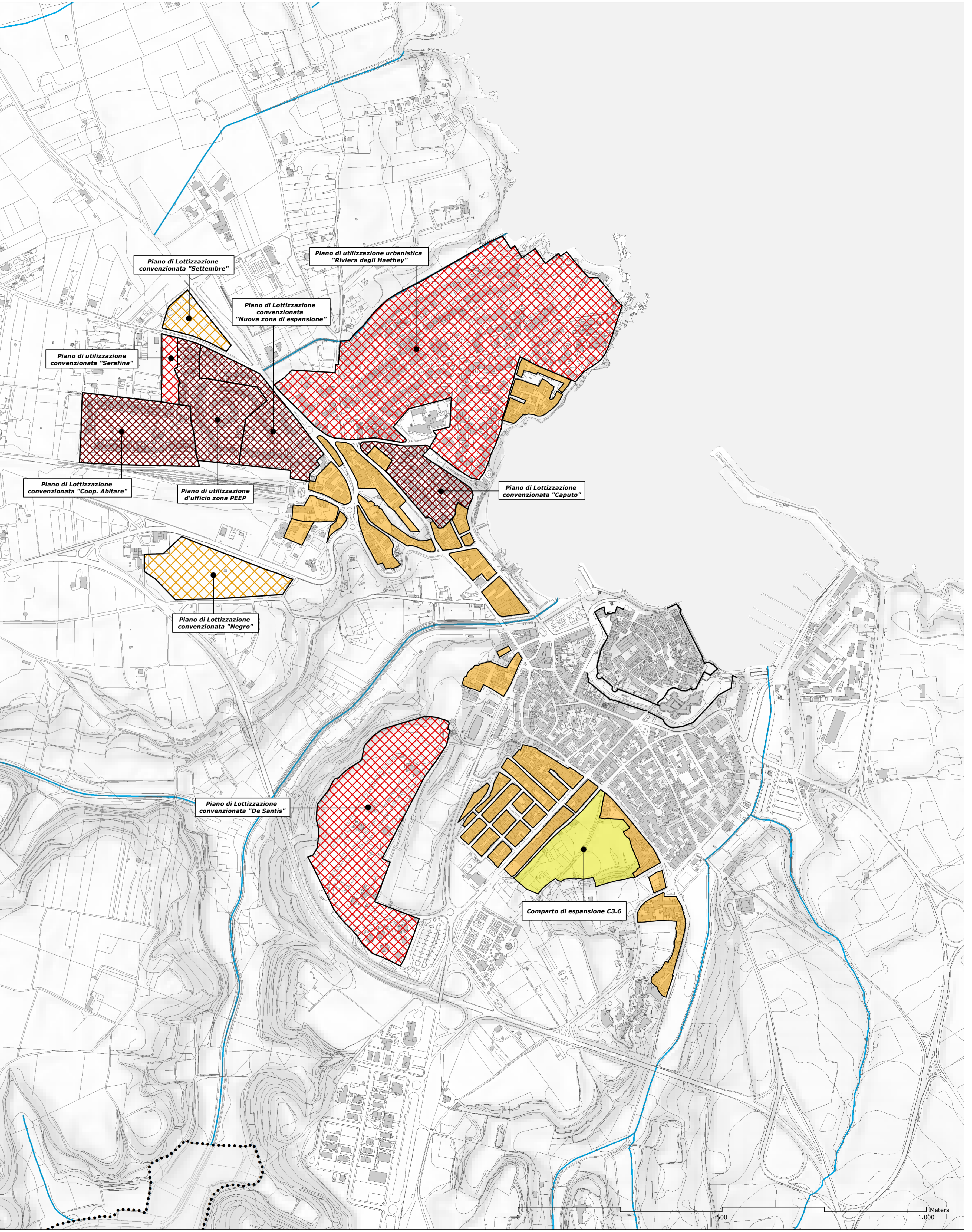
Fonti
Documentazione degli archivi comunali
Carta Tecnica Regionale della Puglia, 2006
Rilevazione diretta

CENTRO ABITATO DI GIURDIGNANO



scala di rappresentazione 5.000 scala di elaborazione 1.000

CENTRO ABITATO DI OTRANTO



scala di rappresentazione 5.000 scala di elaborazione 1.000